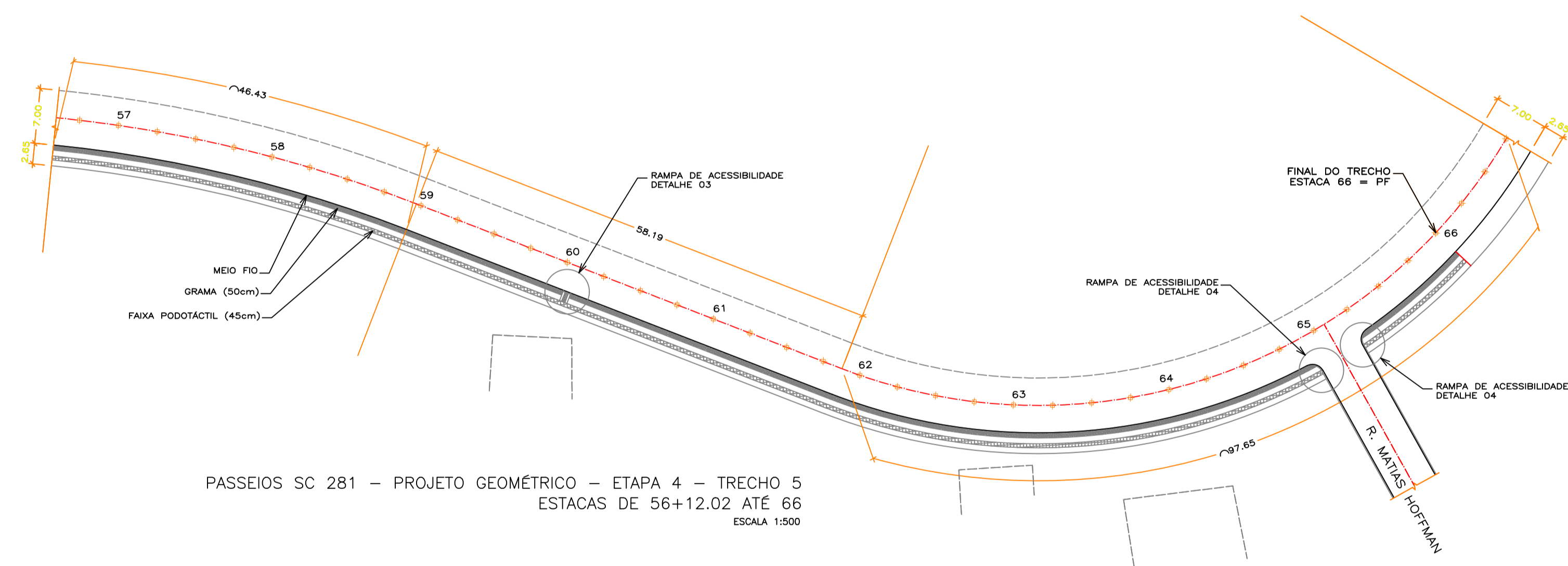
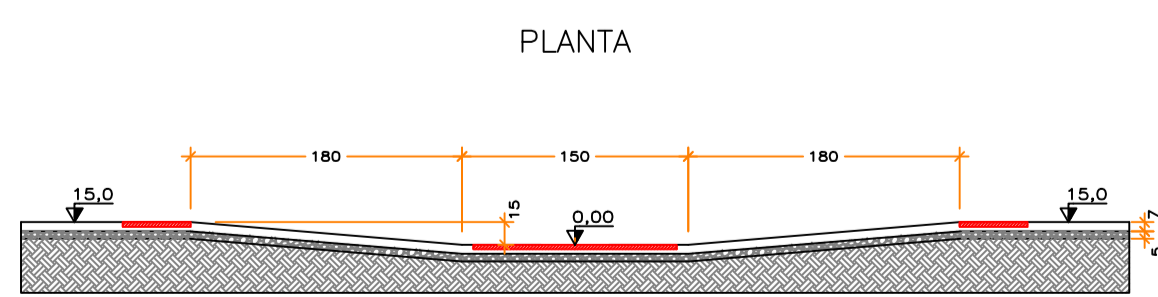
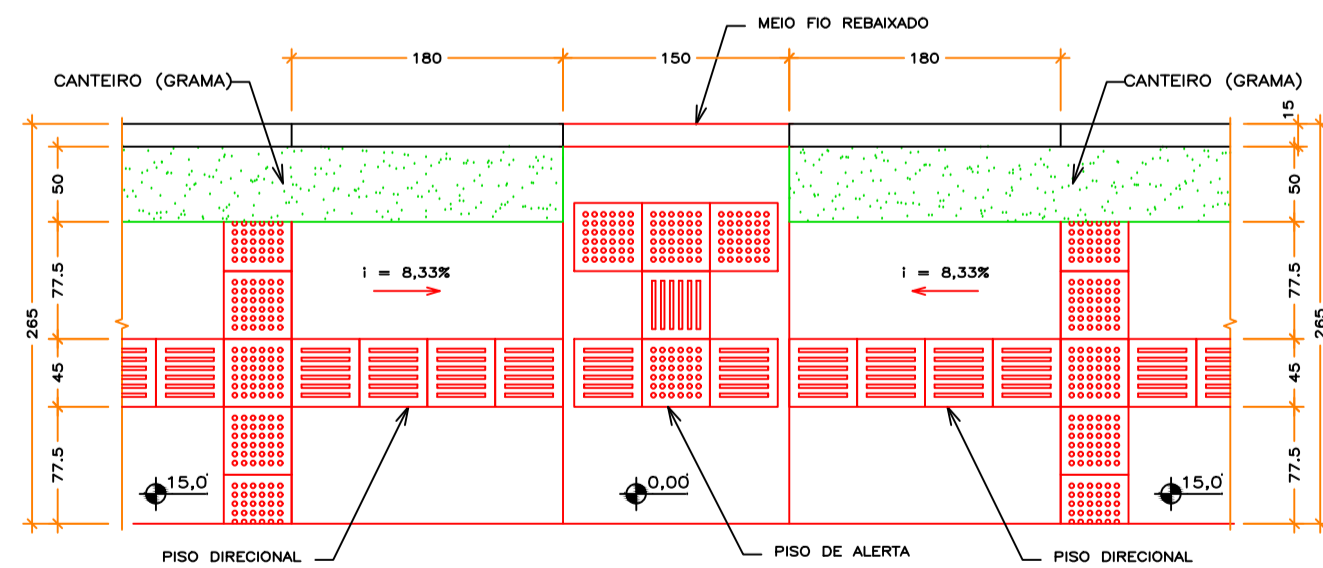


PASSEIOS SC 281 – PROJETO GEOMÉTRICO – ETAPA 4 – TRECHO 4
ESTACAS DE 40 ATÉ 56+12.02
ESCALA 1:500

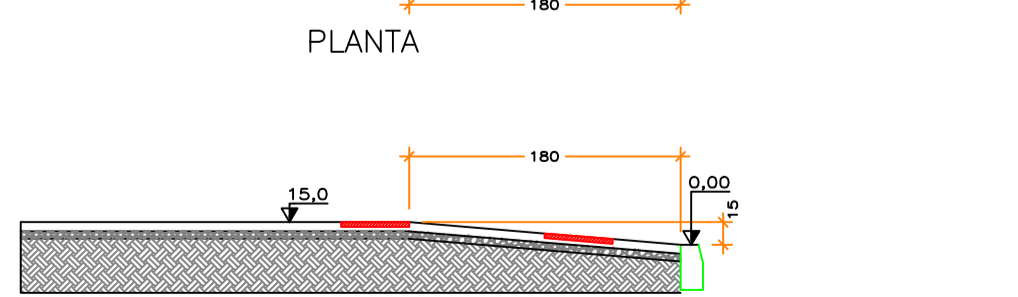
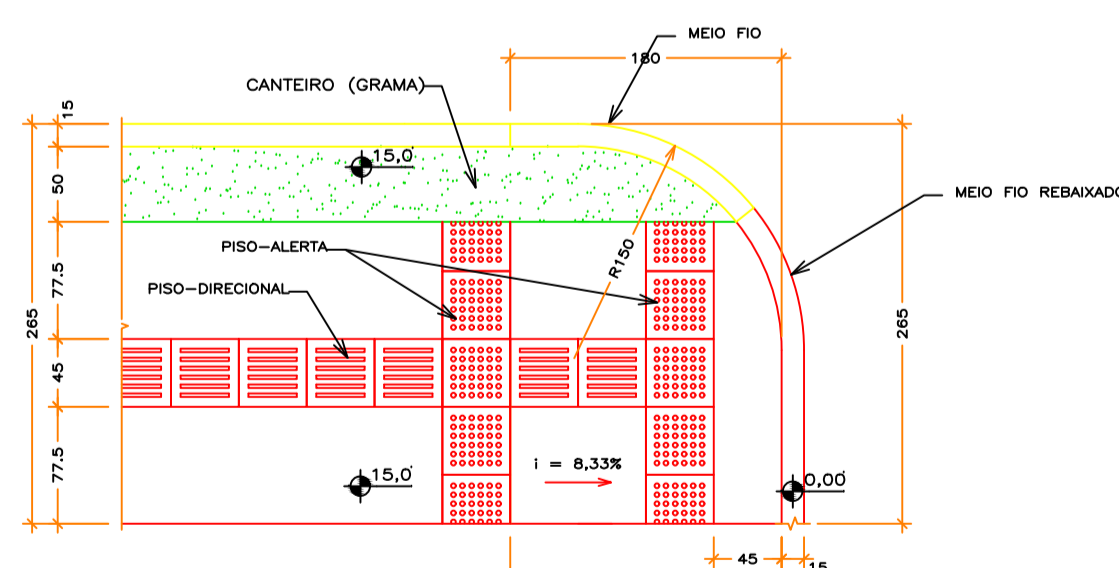


PASSEIOS SC 281 – PROJETO GEOMÉTRICO – ETAPA 4 – TRECHO 5
ESTACAS DE 56+12.02 ATÉ 66
ESCALA 1:500

LEGENDA	
	PASSEIO NÃO EXECUTADO
	GRAMA NÃO EXECUTADA
	MEIO FIO NÃO EXECUTADO
	MEIO FIO EXECUTADO
	PODOTÁTIL NÃO EXECUTADO
	PODOTÁTIL EXECUTADO



DETALHE 3 – RAMPAS DE ACESSIBILIDADE – TRECHOS RETOS
TRECHOS RETOS
ESCALA 1:50



DETALHE 4 – RAMPAS DE ACESSIBILIDADE – JUNTO ÀS ESQUINAS
JUNTO ÀS ESQUINAS
ESCALA 1:50

NOTAS:
1) VERIFICAR IN LOCO AS ENTRADAS DE VEÍCULOS PARA REBAIXO DO MEIO-FIO, DEVENDO ATENDER AO DISPOSTO NO PLANO DIRETOR DO MUNICÍPIO.

	Nº: _____ Data: _____	PG 02
	PROJETO: PROJETO GEOMÉTRICO ORÇAMENTO: SC-281 LOCAL: CENTRO, BOA PARADA - SÃO PEDRO DE ALCÂNTARA - SC REFERÊNCIA: ASBUILT	
EQUIPE TÉCNICA: ENGR. BRENNNO VILPERT CREA/SC 186.851-6	PREFEITURA MUNICIPAL CNPJ 01.813.101/0001-09	Nº: _____ Data: _____
LEVANTAMENTO: _____ PROJETO: _____ DATA: ABRIL/2022 ESCALA: _____ INDICADA: _____	DESENHO: _____ DATA: _____ ESCALA: _____ INDICADA: _____	Nº: _____

Tabela de Pisos plotagem em preto

001	07	0.10
002	07	0.20
003	07	0.30
004	07	0.40
005	07	0.50
006	07	0.10
007	07	0.10
008	08	0.10
009	09	0.10
030	30	0.13
252	252	0.10
253	253	0.10
254	254	0.10