





- LEGENDA**
-  TRECHOS A SEREM RECUPERADOS
 -  OBSERVAR PLANILHAS ESPECÍFICAS PARA ESPESURAS DAS CAMADAS DO PAVIMENTO
 - Pn** PONTO DE REFERÊNCIA
 -  NUMERAÇÃO PARA IDENTIFICAÇÃO DOS TRECHOS


PREFEITURA MUNICIPAL DE SÃO PEDRO DE ALCÂNTARA
 Praça Leopoldo Francisco Krezzer, 01 Fone/fax: (048) 3277-0122
 CGC 01.613.101/0001-09
 E-mail: engenharia@pmspa.sc.gov.br

CONTEÚDO:
 ESTRADA GERAL CUBATÃO
 PLANTA DA RUA (SEM ESCALA)
 LOCALIZAÇÃO DOS TRECHOS A SEREM RECUPERADOS

RESPONSÁVEL TÉCNICO:
 ENG. CIVIL ANDRÉ JOSÉ CAMPOS
 CREA/SC 099142-6

SOLICITAÇÃO:
 PREFEITURA MUNICIPAL DE SÃO PEDRO DE ALCÂNTARA

ÁREA: Em planilha específica
ESCALA: SEM ESCALA

DATA: 03/01/2012
DESENHO: A.J.C

PRANCHA: 02/05